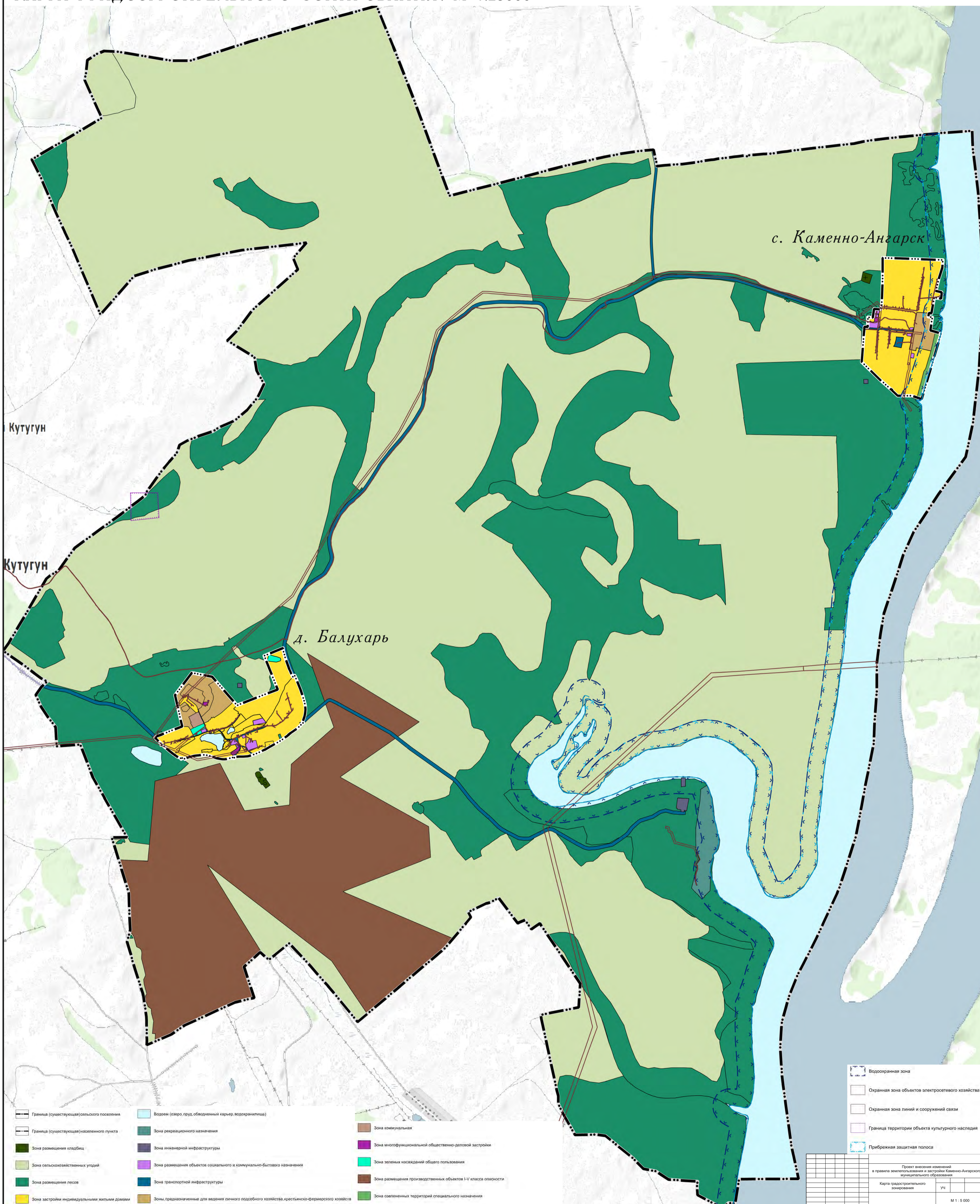


ПРОЕКТ ВНЕСЕНИЯ ИЗМЕНЕНИЙ В ПРАВИЛА ЗЕМЛЕПОЛЬЗОВАНИЯ И ЗАСТРОЙКИ
КАМЕННО-АНГАРСКОГО МУНИЦИПАЛЬНОГО ОБРАЗОВАНИЯ.
КАРТА ГРАДОСТРОИТЕЛЬНОГО ЗОНИРОВАНИЯ. М 1:25000



Кутугун

Кутугун

д. Балухарь

с. Каменно-Ангарск

	Граница (существующая) сельского поселения		Водоем (озеро, пруд, объединенный карьер, водохранилище)		Зона коммунальная
	Граница (существующая) населенного пункта		Зона рекреационного назначения		Зона многофункциональной общественно-деловой застройки
	Зона размещения кладбищ		Зона инженерной инфраструктуры		Зона размещения объектов социального и коммунально-бытового назначения
	Зона сельскохозяйственных угодий		Зона транспортной инфраструктуры		Зона размещения производственных объектов I-V класса опасности
	Зона размещения лесов		Зоны, предназначенные для ведения личного подсобного хозяйства, крестьянско-фермерского хозяйства		Зона озелененных территорий специального назначения
	Зона застройки индивидуальными жилыми домами				

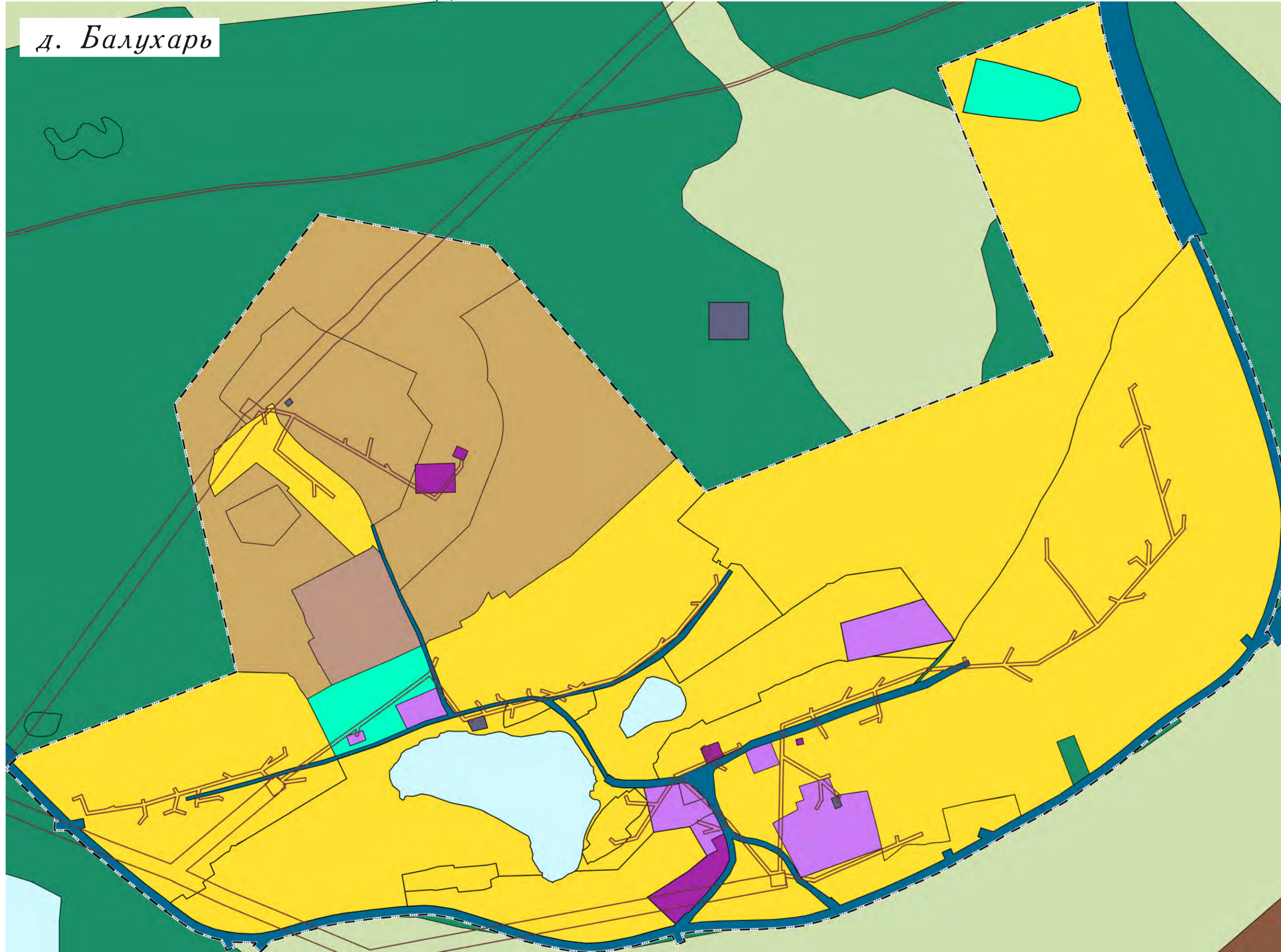
	Водоохранная зона
	Охранная зона объектов электросетевого хозяйства
	Охранная зона линий и сооружений связи
	Граница территории объекта культурного наследия
	Прибрежная защитная полоса

Проект внесения изменений в правила землепользования и застройки Камменно-Ангарского муниципального образования	
Карта градостроительного зонирования	УЧ
	М 1 : 5 000

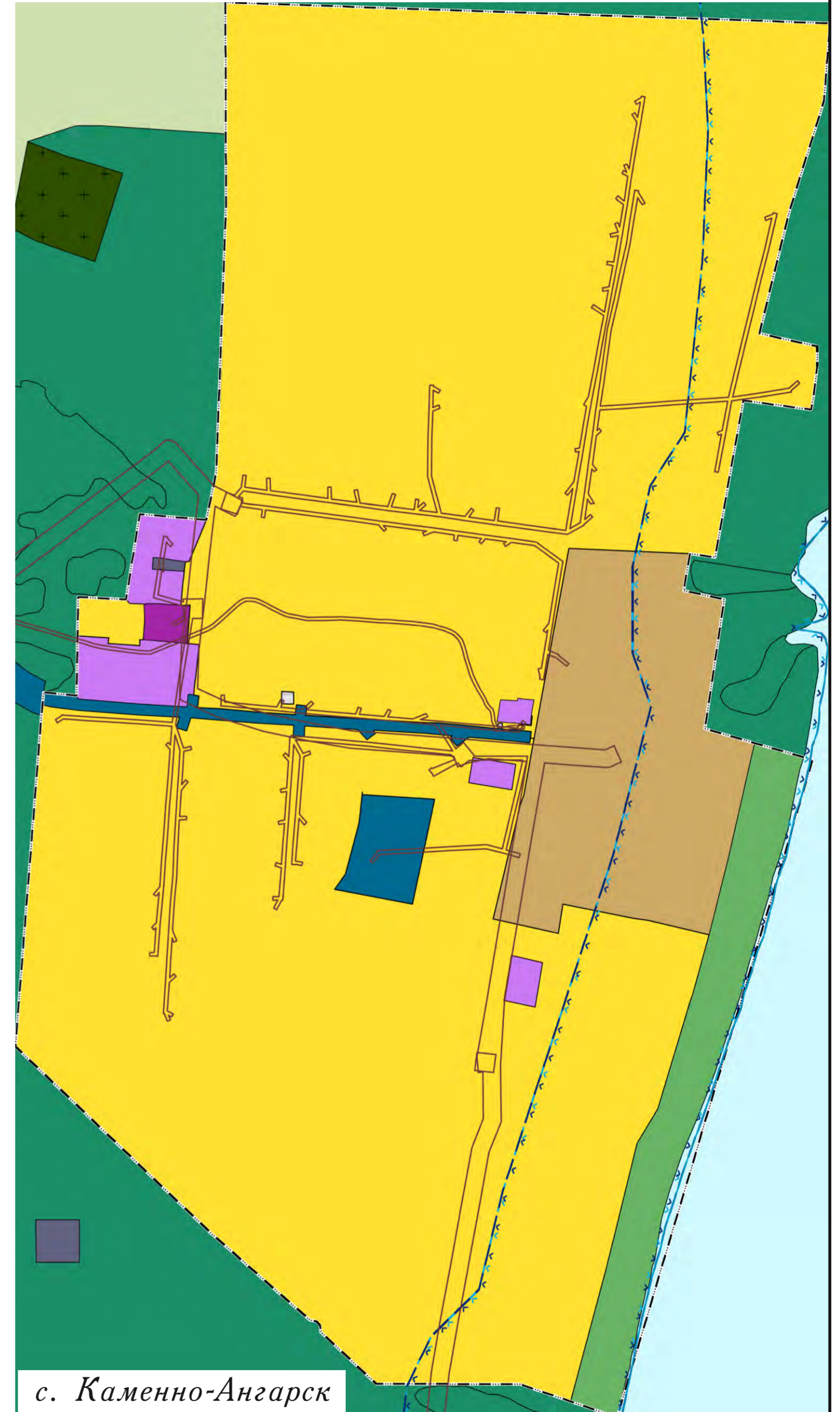
ПРОЕКТ ВНЕСЕНИЯ ИЗМЕНЕНИЙ В ПРАВИЛА ЗЕМЛЕПОЛЬЗОВАНИЯ И ЗАСТРОЙКИ КАМЕННО-АНГАРСКОГО МУНИЦИПАЛЬНОГО ОБРАЗОВАНИЯ.

ФРАГМЕНТ КАРТЫ ГРАДОСТРОИТЕЛЬНОГО ЗОНИРОВАНИЯ. М 1:5000

д. Балухарь



- | | | | |
|--|---|--|--|
| Граница (существующая) сельского поселения | Зона коммунальная | Водоем (озеро, пруд, обводненный карьер, водохранилище) | Водоохранная зона |
| Граница (существующая) населенного пункта | Зона многофункциональной общественно-деловой застройки | Зона рекреационного назначения | Охранная зона объектов электросетевого хозяйства |
| Зона размещения кладбищ | Зона зеленых насаждений общего пользования | Зона инженерной инфраструктуры | Охранная зона линий и сооружений связи |
| Зона сельскохозяйственных угодий | Зона размещения производственных объектов I-V класса опасности | Зона размещения объектов социального и коммунально-бытового назначения | Граница территории объекта культурного наследия |
| Зона размещения лесов | Зона озелененных территорий специального назначения | Зона транспортной инфраструктуры | Прибрежная защитная полоса |
| Зона застройки индивидуальными жилыми домами | Зоны, предназначенные для ведения личного подсобного хозяйства, крестьянско-фермерского хозяйства | | |



с. Каменно-Ангарск

Проект внесения изменений в правила землепользования и застройки Каменно-Ангарского муниципального образования			
Карта градостроительного зонирования	УЧ		
			М 1 : 5 000